






Aktualizowane: 01.05.2015

 – spływy na tratwach
 – rejsy wycieczkowe



Spływ na tratwach

Nr	Rzeka/ zbiornik wodny	Przystań	Miejsce spotkania przed startem / GPS	Nazwa i adres firmy	Telefon	E-mail / www. (język)
1.	Dunajec	Červený Kláštor	Červený Kláštor – centralny przystaw (Penzión Pltník) N 49°23'26.99" E 20°23'54.15"	1. Pltnicka a Turistická Spoločnosť na Dunajci, s.r.o. 059 06 Červený Kláštor 93	Tel.: +421 52 482 26 56 Mob.: +421 905 471 108 Mob.: +421 905 939 662 Mob.: +421 905 269 315	hrivko@1-pltnicka.sk, krempasky@1-pltnicka.sk solar@1-pltnicka.sk www.1-pltnicka.sk (SK)
2.	Dunajec	Červený Kláštor	Červený Kláštor – Pltnica N 49°23'27.93" E 20°23'58.54"	Pltnictvo Červený Kláštor Červený Kláštor 86 059 06 Červený Kláštor	Mob.: +421 905 314 282 Mob.: +421 907 929 174	info@pltnici.sk, info@pltnictvo.eu www.pltnictvo.eu (SK, EN, DE, HU) www.pltnici.sk (SK), www.pieniny.sk/cervenyklaster (SK)
3.	Dunajec	Červený Kláštor	Červený Kláštor – centralny przystaw (Penzión Pltník) N 49°23'26.99" E 20°23'54.15"	Pltnictvo Dunajec 059 06 Červený Kláštor 146	Mob.: +421 52 482 20 86 Mob.: +421 905 359 473	hubcej@hubcej-plte.sk www.hubcej-plte.sk (SK)
4.	Dunajec	Červený Kláštor	Červený Kláštor – centralny przystaw (Penzión Pltník) N 49°23'26.99" E 20°23'54.15"	Pieniny sport centrum 059 06 Červený Kláštor 45	Mob.: +421 907 477 412	rafting@rafting-pieniny.sk www.rafting-pieniny.sk (SK, EN, PL, HU)
5.	Dunajec	Majere	Majere (cesta Majere-Červený Kláštor) N 49°23'22.89" E 20°22'59.37"	Združenie pltníkov Dunajec s.r.o. Majere Rudolf Velička 061 01 Majere 34	Tel.: +421 52 482 27 23 Tel.: +421 52 482 28 40 Mob.: +421905 294 699	velicka@pltnictvo.sk www.pltnictvo.sk (SK, EN, DE, HU, RU)

6.	Dunajec	Spíšská Stará Ves	Spíšská Stará Ves N 49°23'59.22" E 20°22'4.52"	Pitnictvo Dunajec Nokle Ladislav Lazištan Jesenského 348, 061 01 Spíšská Stará Ves	Tel.: +421 52 482 28 05 Mob.: +421 908 579 330 Mob.: +421 904 890 296	nokle@globalmail.sk, lazistan@gsgroup.sk www.nokle.sk (SK, EN, DE) www.pitnictvodunajec.sk (SK, EN, DE)
7.	Orava	Horná Lehota + Oravský Podzámok	Horná Lehota N 49°15'21.60" E 19°23'38.93" Oravský Podzámok N 49°15'40.32" E 19°21'28.44"	Tandem s.r.o. Na Sihoti 1167/8-7, 026 01 Dolný Kubín	Mob.: +421 911 358 182 Mob.: +421 905 358 182	plte@orava.sk www.plte-orava.sk (SK)
8.	Orava	Nižná	Pitník Paľko 027 42 Podbieľ 428 N 49°18'34.04" E 19°28'54.33"	Pite – Podbieľ Pavol Tmák 027 42 Podbieľ 428	Mob.: +421 904 149 515	pavol.tmak@orava.sk www.pitnikpalko.sk (SK)
9.	Váh	Strečno – Pltisko Bariérová	Gazdovský dvor ul. SNP 86, 013 24 Strečno N 49°10'55.87", E 18°51'48.56"	Prvá pltnická a raftingová spoločnosť s.r.o. Ulica SNP 86, 013 24 Strečno	Mob.: +421 907 196 999	prvapltnicka@strecno.sk www.plte.strecno.sk (SK)

Rejsy statkami wycieczkowymi

Nr	Rzeka/ zbiornik wodny	Przystan	Miejsce spotkania przed startem / GPS	Nazwa i adres firmy	Telefon	E-mail / www. (język)
1.	Baťov kanál	Skalica – Baťov kanál	Prístav na Baťovom kanáli 909 01 Skalica N 48°52'20.51" E 17°12'44.56"	Prvá plavebná spoločnosť, s.r.o. Jesenského 36, 908 51 Holíč	Mob.: +421 908 776 127 Mob.: +421 918 360 333	prstav@prvaplavebna.sk www.prvaplavebna.sk (SK)
2.	Bodrog	Viničky – Streda nad Bodrogom	Prístav pod mostom medzi Viničkami a Stredou nad Bodrogom N 48°23'42.22" E 21°44'55.63"	LUMIX TRADE s.r.o. Hviezdoslavova 1020/8, 075 01 Trebišov Tel.: +421 56 672 59 07, +421 56 672 46 31 Mob.: +421 915 934 264	Prístav: Mob.: +421 907 672 240 Tel.: +421 56 637 32 10	plavba.bodrog@gmail.com www.lumixtrade.sk (SK, HU)
3.	Dunaj	Bratislava	Fajnorovo nábřežie 2 811 02 Bratislava N 48°08'23.24" E 17°06'45.57"	Slovenská plavba a prístavy – lodná osobná doprava Fajnorovo nábřežie 2, 811 02 Bratislava	Tel.: +421 2 529 322 26	travel@lod.sk www.lod.sk (SK, EN, DE)
4.	Dunaj	Vodné dielo Čunovo Bratislava-Čunovo	Botel Modrá čajka 850 09 Čunovo N 48°02'03.19" E 17°13'33.30"	Dares, s.r.o. prevádzka Vodné dielo Čunovo	Mob.: +421 911 729 000 Mob.: +421 903 475 775	dares@dares.sk www.dares.sk (SK, EN)
5.	Liptovská Mara	Liptovská Sielnica	Rezort Villa Betula N 49°08'15" E 19°30'45"	Rezort Villa Betula Brnice 166, 032 23 Liptovská Sielnica	Tel.: +421 44 559 84 64 Mob.: +421 907 812 327	villabetula@villabetula.sk www.villabetula.sk (SK, EN, PL)
6.	Morava	Gbely – Adamov	Prístav Gbely – Adamov N 48°44'06.79" E 17°01'21.44"	Správa mestského majetku Naftárska 2104/2, 908 45 Gbely	Tel.: +421 34 662 17 64 Mob.: +421 917 887 696	tik@gbely.sk, kultura@gbely.sk www.gbely.sk (SK)
7.	Oravská priehrada	Námestovo	Námestovo Oravská priehrada – Prístav N 49°23'04.54" E 19°32'12.96"	NSC s.r.o. Nábřežie Oravy 534/6, 026 83 Dolný Kubín	Tel.: +421 43 580 71 40 Mob.: +421 903 804 507 (kapitán lode)	www.nsc.sk (SK)
8.	Oravská priehrada	Námestovo-Slanická osada	Námestovo-Slanická osada Oravská priehrada – Prístav Slanická osada N 49°24'00.33" E 19°30'50.12"	Oravská galéria Hviezdoslavovo námestie 11, 026 01 Dolný Kubín	Tel.: +421 43 58 632 12 Mob.: +421 905 915 108 (kapitán lode)	orgaldk@vuczilina.sk www.oravskagalera.sk (SK, EN)
9.	Vodné dielo Nosice (Priehrada mládeže)	Nimnica (pri reštaurácii Kotva) Považská Bystrica-Orlové (pod kaštieľom)	Nimnica N 49°07'41.84" E 18°22'08.58" Považská Bystrica-Orlové N 49°07'51.65" E 18°25'21.21"	Slovenský vodohospodársky podnik, š.p. Správa povodia stredného Váhu I. Púchov 020 71 Nimnica	Tel.: +421 42 465 00 36 Mob.: +421 903 269 034	puchov@svp.sk
10.	Váh	Trenčín	Trenčín (Osobný prístav) N 48°53'57.08" E 18°02'32.15"	Vážska plavba Ostrov 13, 911 01 Trenčín	Mob.: +421 905 444 440 Mob.: +421 907 712 369	info@vazskaplavba.sk www.vazskaplavba.sk (SK)
11.	Váh + jazero Sĺňava	Piešťany	Nábřežie Ivana Krasku 921 01 Piešťany (pod Kolonádnyim mostom) N 48°35'17.22" E 17°50'19.81"	Spoločnosť Sĺňavská plavba Piešťany	Tel.: +421 33 762 76 18 Mob.: +421 905 250 164	palospal@post.sk www.plavbylodou.szm.sk (SK)
12.	Zemplínska Šírava	Vinné prístav Hôrka-Lúč – plavba na lodi Zemplín	Turistická informačná kancelária (TIK) 072 31 Vinné-Hôrka N 48°47'38.91" E 21°58'31.43"	Obecný úrad Vinné 072 31 Vinné – Zemplínska Šírava	Mob.: +421 948 187 001 (prístav) Tel.: +421 56 649 21 32 (TIK)	infocentrum@vinne.sk, vinne@vinne.sk www.sirava.sk (SK), www.vinne.sk (SK)
13.	Zemplínska Šírava	Vinné prístav Hôrka-Lúč – plavba na jachte a motorových člnoch	Turistická informačná kancelária (TIK) 072 31 Vinné-Hôrka N 48°47'38.91" E 21°58'31.43"	PLAVBA.SK Hôrka 3465 – Lúč, 072 31 Vinné – Zemplínska Šírava	Mob.: +421 948 752 822	info@plavba.sk www.plavba.sk (SK), www.sirava.sk (SK)



Aktualizowane: 01.05.2015

-  – wypożyczalnie przy wodzie
-  – wypożyczalnie dalej od wody
-  – kemping dla namiotów i karawanów przy wodzie
-  – kemping dla namiotów i karawanów w pobliżu wody



Nr	Rzeka/ Zbiornik wodny	Przystań	Nazwa	Adres / GPS	Telefon	E-mail / www (język)
Wiecej rzek i zbiorników wodnych na Słowacji						
1.	Dunaj, Váh, Hron		SHIPTECH s.r.o.	Závodná 3, 821 06 Bratislava-Podunajské Biskupice N 48°08'07.08" E 17°11'19.70"	Mob.: +421 903 247 170 Mob.: +421 903 952 267	shiptech@shiptech.sk www.shiptech.sk (SK)
2.	Liptovská Mara, Váh, Orava, Belá, Hron, Dunajec	Liptovský Mikuláš	Rafting Adventure	Areál vodných športov, 031 01 Liptovský Mikuláš N 49°04'24.49" E 19°37'03.55"	Mob.: +421 905 936 809 Mob.: +421 907 411 699	office@raftingadventure.sk www.raftingadventure.sk (SK, EN, PL)
Sztuczny kanál – Baťov kanál						
3.	Baťov kanál	Skalica – Baťov kanál	Prvá plavebná spoločnosť	Prístav na Baťovom kanáli, 909 01 Skalica N 48°52'20.51" E 17°12'44.56"	Mob.: +421 908 776 127 Mob.: +421 918 360 333	prstav@prvaplavebna.sk www.prvaplavebna.sk (SK)
4.	Morava	Gbely – Adamov (medzi jazerami)	Správa mestského majetku	Naftárska 2104/2, 908 45 Gbely N 48°43'44.56" E 17°01'41.88" (Adamov 1737)	Tel.: +421 34 662 17 64 Mob.: +421 917 887 747	tik@gbely.sk, kultura@gbely.sk www.gbely.sk (SK)
Dunaj						
5.	Dunaj, Váh	Patince / Bratislava	G plus spol s r.o.	Gen. Klapku č. 3839, 945 01 Komárno N 47°44'17.62" E 18°19'14.61" (Patince)	Tel.: +421 35 768 62 04 Mob.: +421 905 600 427	polaris@g-plus.sk www.g-plus.sk (SK)
6.	Dunaj	Bratislava	ADMIRAL YACHT s.r.o.	Humenské námestie č. 1, 851 07 Bratislava	Tel.: +421 2 682 961 04	admiral.yacht@novonmn.sk, www.admiralyacht.sk (SK)
7.	Dunaj	Bratislava-Čunovo	Areál Divoká Voda Čunovo	Vodné dielo – Čunovo, P.O.Box 3, 850 09 Bratislava 59 N 48°01'53.43" E 17°13'47.29"	Tel.: +421 2 625 280 02 Mob.: +421 905 313 429	areal@divokavoda.sk www.divokavoda.sk (SK, EN, DE, HU)
Dunaj – Rejsy statkami wycieczkowymi						
8.	Dunaj	Bratislava	Slovenská plavba a prístavy – lodná osobná doprava	Fajnorovo nábrežie 2, 811 02 Bratislava N 48°08'23.24" E 17°06'45.57"	Tel.: +421 2 529 322 26	travel@lod.sk www.lod.sk (SK, EN, DE)

Hron						
9.	Hron	Brusno / Revištské Podzámčie	RIO GRANUS	Vodácka základňa Brusno Športová ulica 541, 976 62 Brusno N 48°47'28.90" E 19°22'58.73" (Brusno)	Mob.: +421 905 300 999	kontakt@granus.sk www.granus.sk (SK)
10.	Hron	Hronská Dúbrava	Požičovňa lodí a raftov	Ladislav Blaha 966 11 Hronská Dúbrava č. 159	Mob.: +421 948 048 017 Mob.: +421 905 387 362	lada.hron@zoznam.sk, petersebik@centrum.sk www.votus.sk (SK)
11.	Hron	Jur nad Hronom	Camping Vodník	935 57 Jur nad Hronom 162 N 48°07'23.82" E 18°37'19.87"	Mob.: +421 905 345 738	jurob@slovanet.sk www.hron.sk (SK, EN, HU, PL)
12.	Hron	Nemecká	BOAT4U	Motorest Nemeská 976 98 Dolná Lehota 42 N 48°48'37.12" E 19°24'20.04"	Mob.: +421 915 505 018 Mob.: +421 915 453 006 Mob.: +421 905 488 177	office@boat4u.sk www.boat4u.sk (SK), www.splav-hrona.sk (SK)
13.	Hron	Slovenská Ľupča	Lodenica na Mlynčoku	Slovenská Ľupča N 48°46'28.88" E 19°18'23.12"	Mob.: +421 905 953 097	info@splavhrona.sk www.splavhrona.sk (SK)
14.	Hron (Dunaj, Malý Dunaj, Váh, Orava, Belá, Dunajec)		Klub vodných športov Zvolen	Lučenecká cesta 2288/14, 960 01 Zvolen N 48°33'56.76" E 19°09'39.84"	Mob.: +421 904 607 406 Mob.: +421 903 752 182	jan.miskovic@post.sk www.kanoezvolen.sk (SK)
15.	Hron		Požičovňa lodí a vodáckeho výstroja	Základňa Zvolen (objednávky len cez e-mail alebo telefón)	Mob.: +421 907 714 007	mail@pozicovnalodi.sk www.hronsplav.sk (SK)
Váh						
16.	Váh	Koplotovce / Zvončín	Boat4u	Koplotovce	Mob.: +421 915 505 018	office@boat4u.sk www.splavvahu.sk (SK)
17.	Váh, Belá	Liptovský Hrádok	Penzión Lodenica	J. Grajchmana 1647, 033 01 Liptovský Hrádok N 49°02'08.02" E 19°42'41.03"	Tel.: +421 44 522 40 11 Mob.: +421 917 535 930	info@penzionlodenica.sk www.penzionlodenica.sk (SK)
18.	Váh	Dubnica nad Váhom / Trenčín	Ing. Peter Brečík – UNIVERSUM	Orgovánová 6 911 05 Trenčín	Tel.: +421 32 652 72 57 Mob.: +421 907 713 818 Mob.: +421 908 586 864	pbksport@mail.t-com.sk www.trencin.sk (SK, EN, DE)
19.	Váh	Šafa	Klub vodných športov MATRÓZ	Šafa-Váh r. km 56,3 (pontón MV-P1) N 48°09'21.12" E 17°53'26.11" (Šafa)	Slovensko: Miroslav Majer Tel.: +421 706 770 59 90 Mob.: +421 903 159 550 Zahraníče: Martin Miček Tel.: +421 706 771 48 96 Mob.: +421 903 158 095	salamatroz@yahoo.com www.matroz.host.sk (SK, EN, DE)
20.	Váh		Milan Orto BOATS Slovakia	Nešporova 2238/9, 010 01 Žilina N 49°12'47.98" E 18°44'25.31"	Mob.: +421 905 860 992	pozicovnazilina@gmail.com www.pozicovnazilina.sk (SK)
Oravska Zapora, Orava						
21.	Oravská priehrada, Orava	Oravská priehrada	H2O Charter	Zátoka pri Ranči u Edyho, 029 01 Námestovo N 49°24'46.31" E 19°30'15.99"	Mob.: +421 905 963 143 (Ján Hrkeľ)	info@h2ocharter.sk www.h2oprenajom.sk (SK)
22.	Oravská priehrada, Orava	Oravská priehrada	Sport Academy Vrátna	Terchová 1494 013 06 Terchová	Mob.: +421 905 906 244 Mob.: +421 904 555 657	vratna.net@gmail.com www.vratna.sk (SK)
Laborec, Ondava, Cirocha, Topľa, Latorica, Bodrog, zapory wodne: Zemplínska Širava, Domaša						
23.	Domaša	Domaša – Dobrá	Chata Dobrá	094 02 Kvakovce-Dobrá – Domaša N 49°00'52.37" E 21°40'23.06"	Mob.: +421 903 634 670 (Emília Trybulová)	dobra@domasa.sk www.relaxslovakia.eu (SK)
24.	Laborec, Ondava, Cirocha, Topľa, Latorica, Bodrog Priehrady: Zemplínska Širava, Domaša		Alcea	067 45 Topoľovka 243 N 48°55'29.27" E 21°48'54.64"	Mob.: +421 907 503 069 Mob.: +421 949 192 830	alcea.kanoe@gmail.com www.alcea.sk (SK, EN)
25.	Zemplínska Širava	Zemplínska Širava – Vinné	PLAVBA.SK	Hôrka 3465 – Lúč, 072 31 Vinné – Zemplínska Širava N 48°47'38.91" E 21°58'31.43"	Mob.: +421 948 752 822	info@plavba.sk www.plavba.sk (SK)
Dunajec						
26.	Dunajec		Pieniny sport centrum	059 06 Červený Kláštor 45 N 49°23'34.44" E 20°24'34.92"	Mob.: +421 907 477 412	rafting@rafting-pieniny.sk www.rafting-pieniny.sk (SK, EN, PL, HU)

Stany rzek publikuje codziennie Słowacki Instytut Meteorologii i Gospodarki Wodnej na stronie www.shmu.sk (SK, ANG). Dane o stanie rzek o godz. 6.00 znajdują się na stronie www.povodia.sk (SK, EN, DE, PL, HU). Kolejne dane o charakterze rzek, trudnościach spływów, zaporach, najładniejszym czy niebezpiecznym odcinku, początku i końcu trasy, możliwość połączenia spływu z inną rzeką, dostępu do rzeki i ogniska w pobliżu znajdują się na stronie www.rieky.sk (SK, EN, DE, HU, PL), a www.rafting-slovakia.sk (SK, EN, CR). Za wyżej podane informacje Narodowe Centrum Turystyki Słowackiej nie ponosi odpowiedzialność.

Narodowe Centrum Turystyki Słowackiej

Krakowskie Przedmieście 47/51, 00-071 Warszawa, Tel./Fax: +48/22/827 00 09, e-mail: office.pl@slovakia.travel

